


LEGENDA

Profundidade

Linha Isobatimétrica

Cruz Geográfica




Seta Norte

Bóia Encarnada

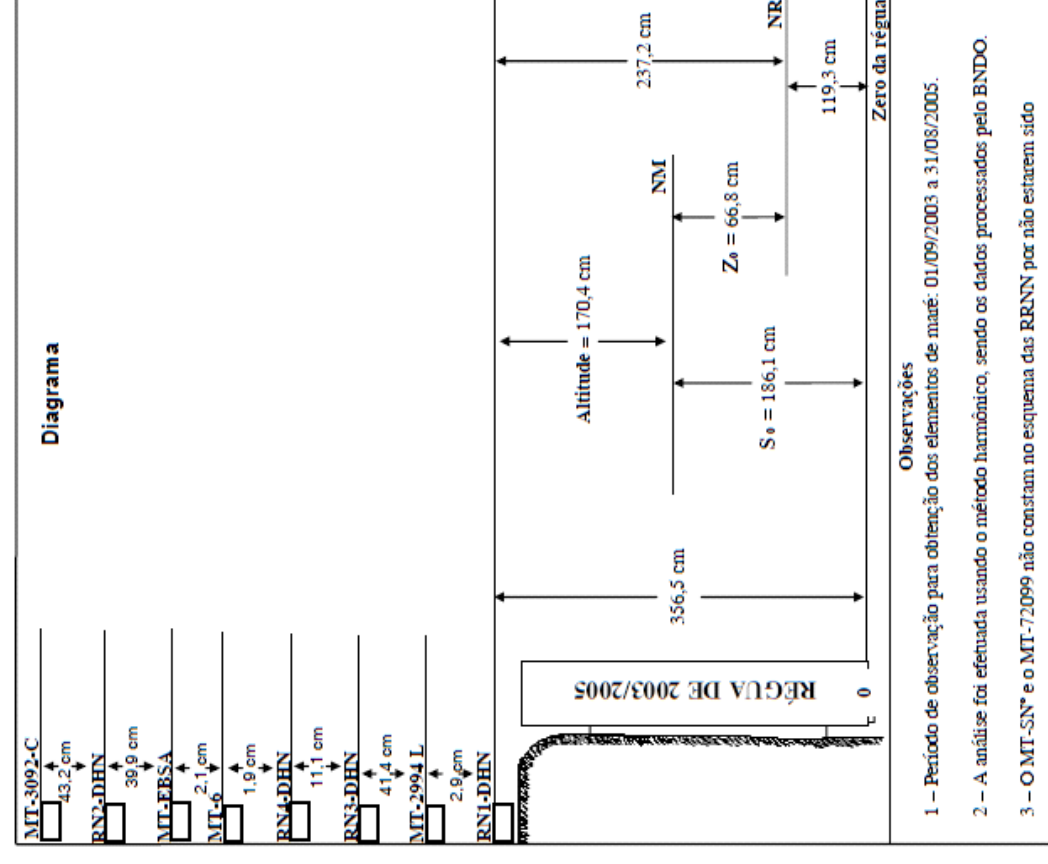
Bóia Verde

ARTICULAÇÃO




NOTAS

1. Data do Levantamento Baivertense: 18 e 19/06/2011
2. Frequência usada no levantamento: 200 Hz
3. Distâncias entre estações: 20 m
4. Precisão em metros indicada no NR da DNH, que está 119,3 cm acima do zero da régua de 2002/005.
- 5- Réo utilizado na geração dos dados "XYZ": 6 m
- 6- Alinhado da Marinha do Brasil CHM N. 17111
- 7- Posicionamento eletrônico por DGPS
- 8- Próprio plano, coordenada UTM - Datum Horizontal "WGS-84"
- 9- Meridiano Central: 145° W
- 10- Os pontos, com exceção dos limites da planície são agrupados e servem apenas como referência gráfico para localização.



Chloria



Continuation



TÍTULO DO CENSO:

LEVANTAMENTO BATIMÉTRICO NAS PROXIMIDADES DA
FOZ DO CANAL DO FUNDAÇÃO E BERÇO DA BRICLOG

[illegible]

Formato: ABNT A0-841x1189mm